



Regione Siciliana - Presidenza
Dipartimento della Protezione Civile

Attuazione dell'articolo 11 dalla legge 24 giugno 2009, n.77

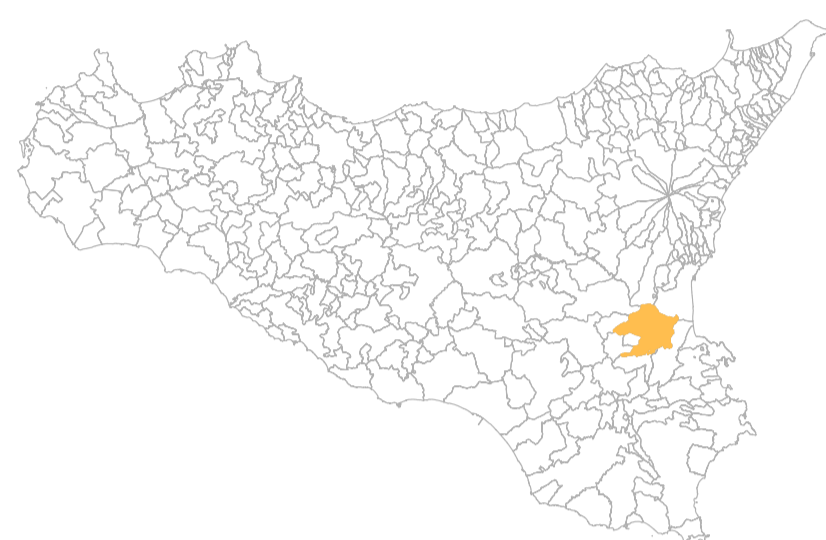
MICROZONAZIONE SISMICA

Carta delle frequenze

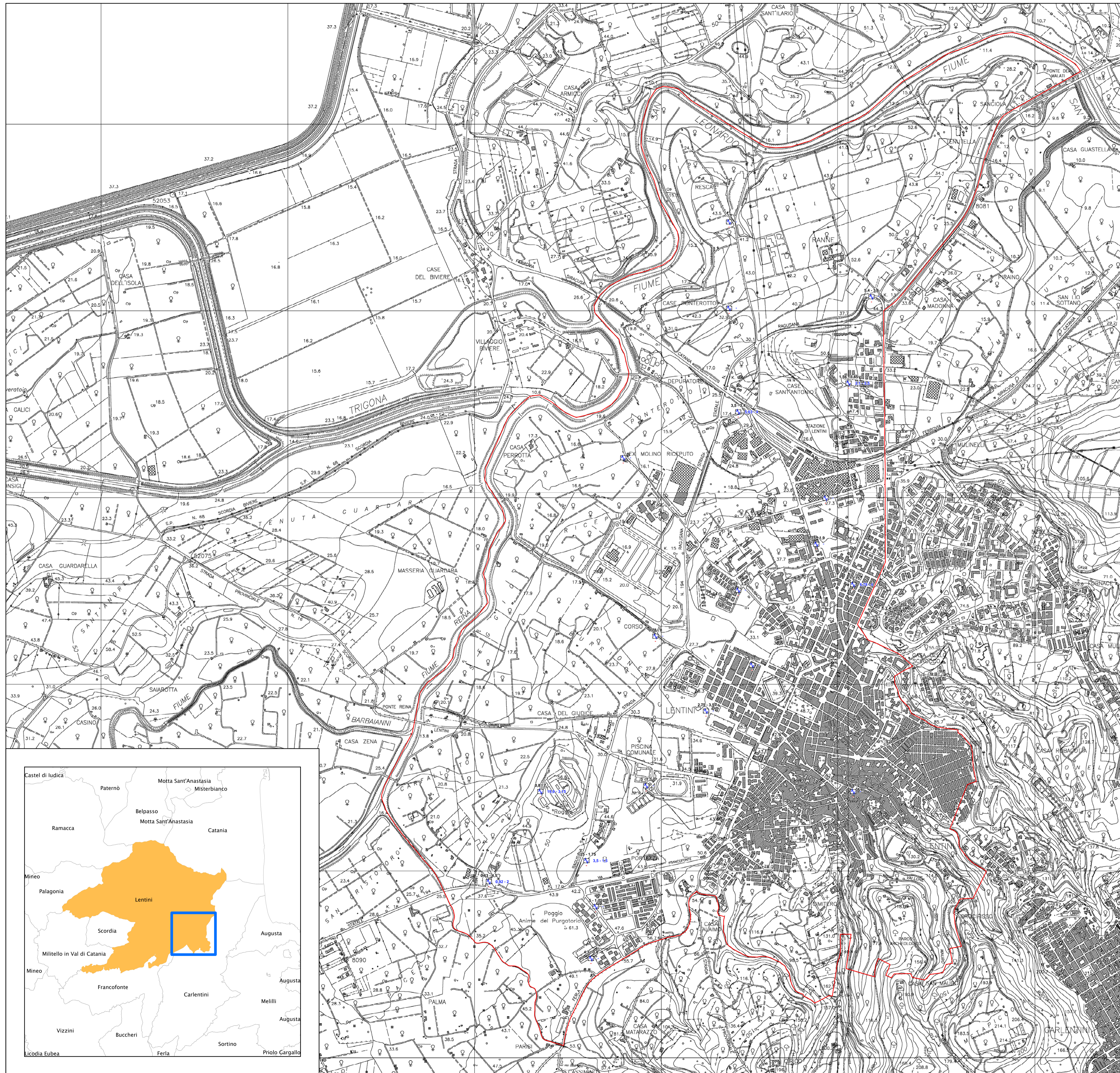
scala 1:10.000

Regione Sicilia

Comune di Lentini



Regione	Soggetto realizzatore	Data
 Regione Siciliana - Presidenza Dipartimento della Protezione Civile	 Università degli Studi di Catania	Ottobre 2012



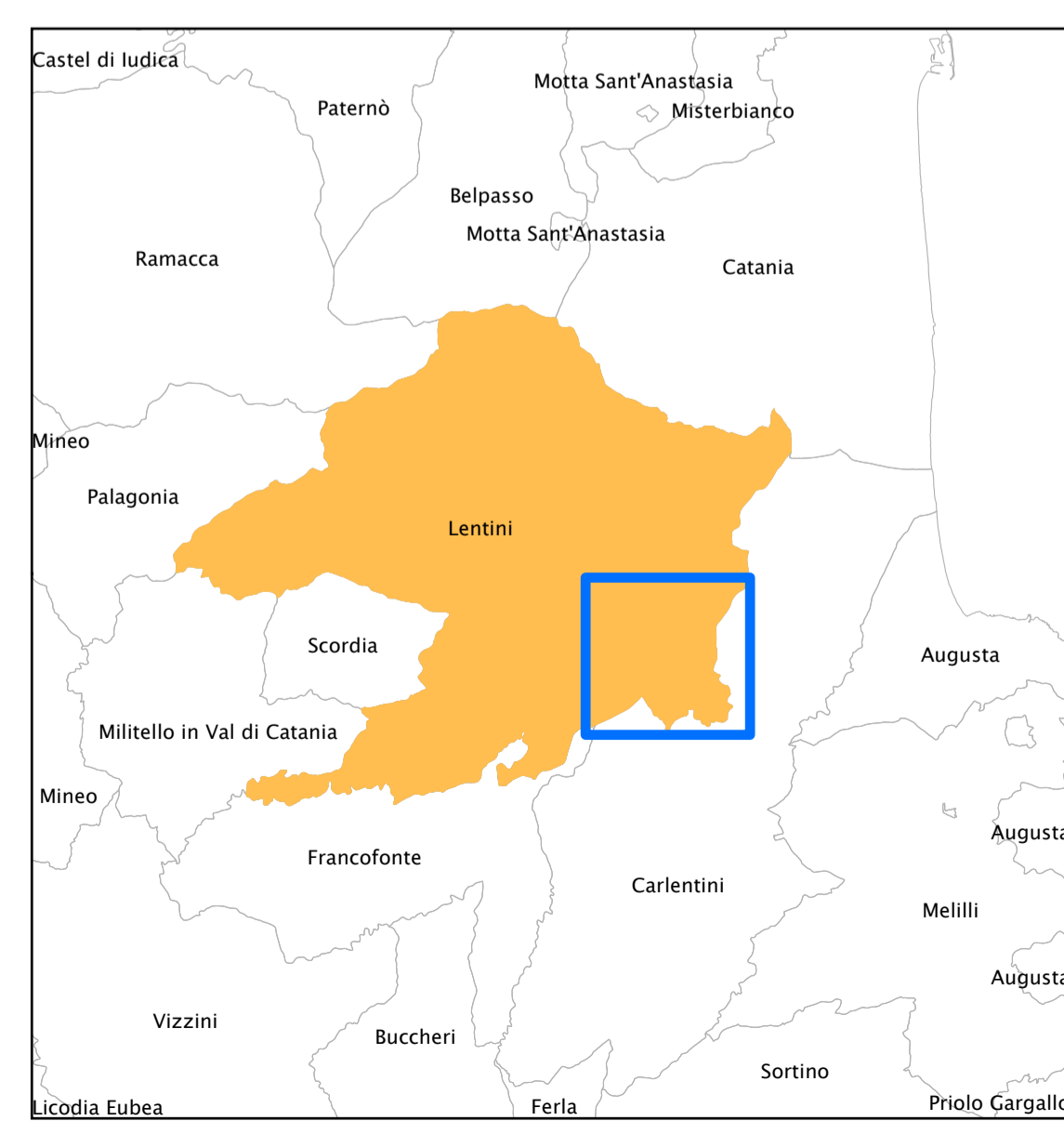
Legenda

Area di Studio

 Area di Studio

Punti di misura di rumore ambientale

- Punto di misura di rumore ambientale con:
 - in nero l'indicazione del valore della frequenza fondamentale e relativa amplificazione
 - in blu l'indicazione del secondo valore di frequenza e relativa amplificazione
 - in rosso l'indicazione del terzo valore di frequenza e relativa amplificazione
 - n.a. nessuna amplificazione



0 100 200 400 Meters