

MICROZONAZIONE SISMICA

Carta geologico-technica

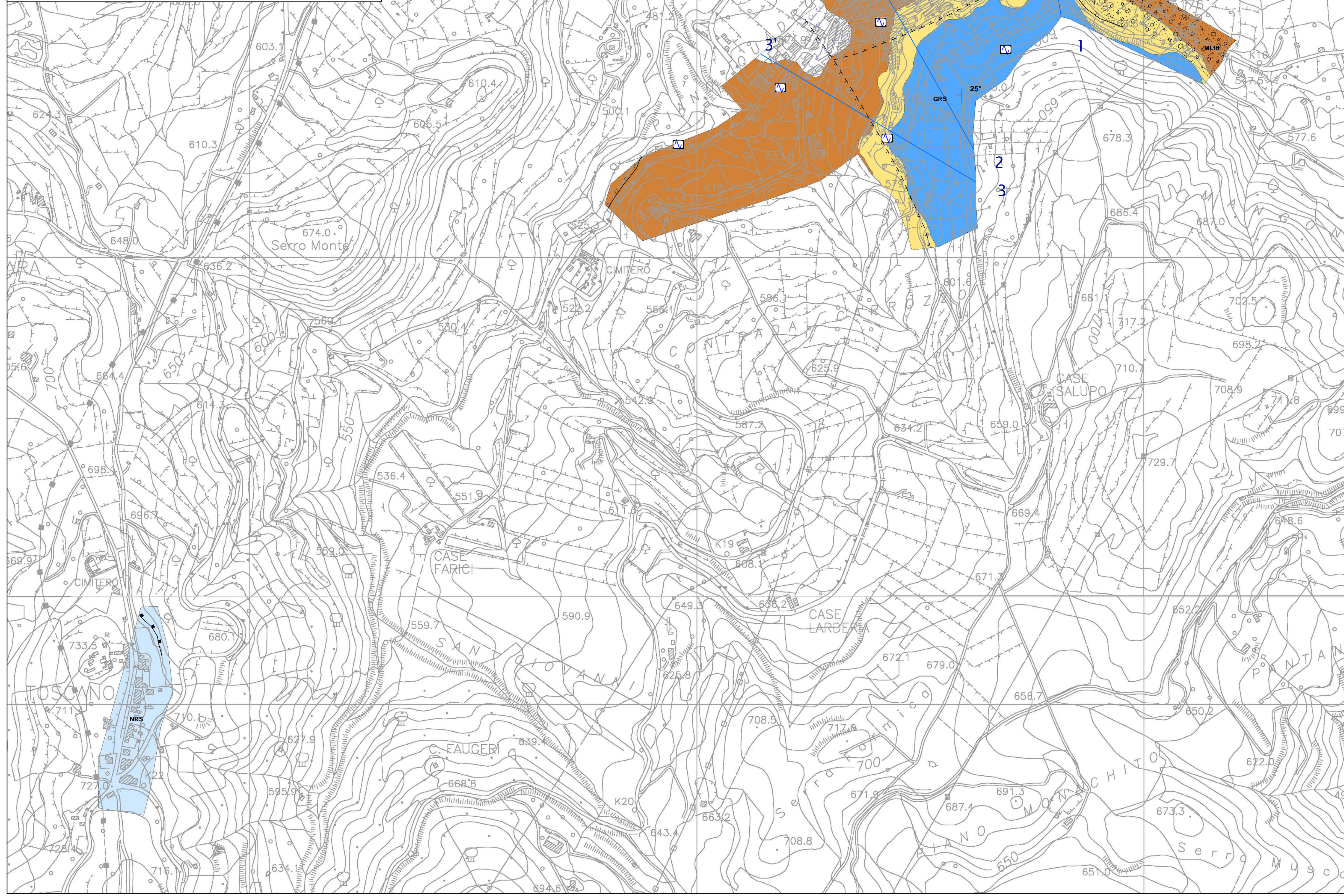
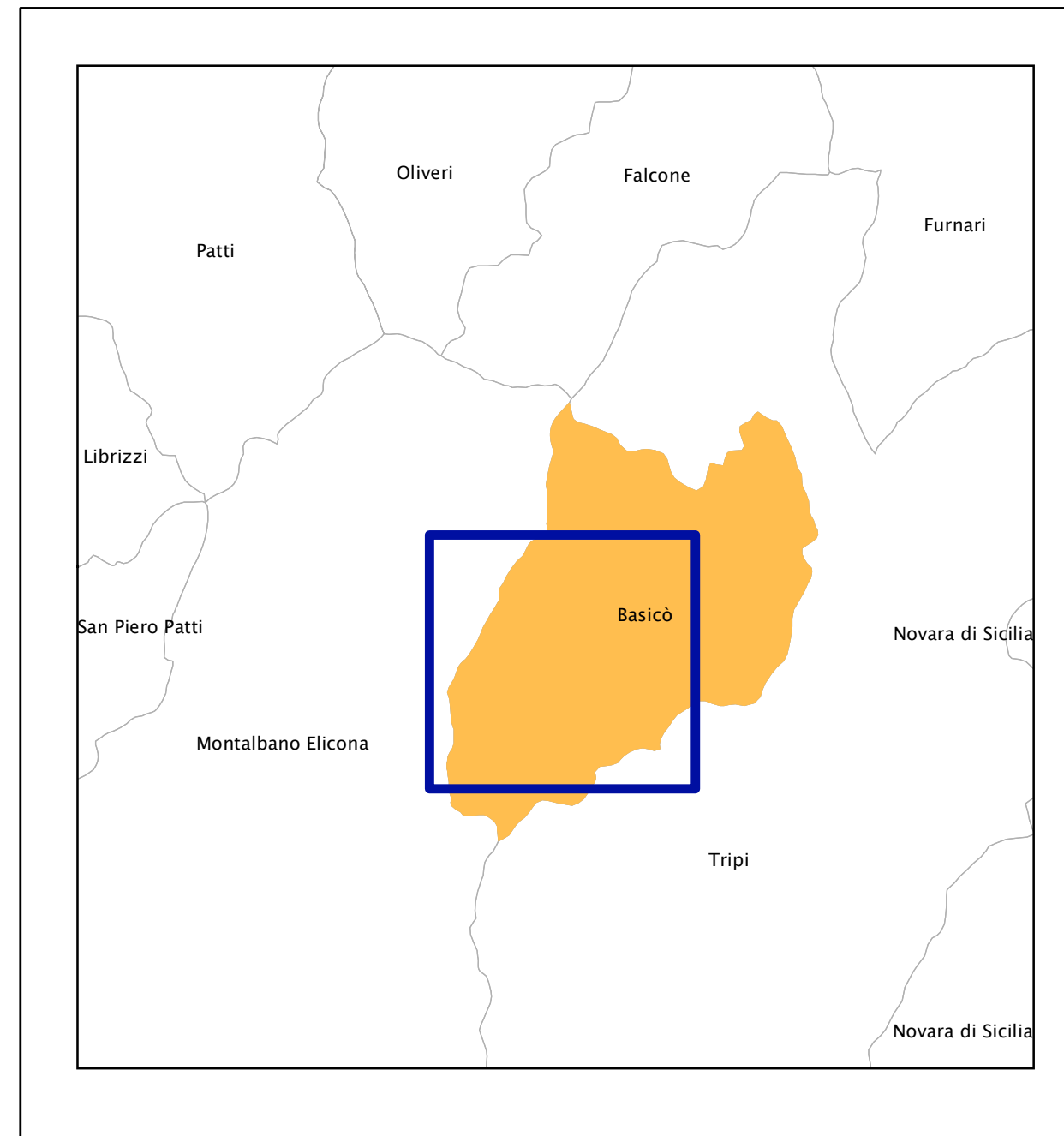
scala 1:5.000

Regione Sicilia

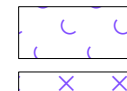


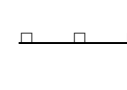
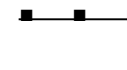
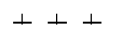
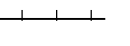


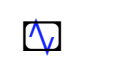
Comune di Basicò



Regione	Soggetto realizzatore	Data
 Regione Siciliana	 Università degli Studi di Palermo	Novembre 2012



Legenda

- Terreni di copertura**
 - ML** Sabbie fini limose e limi argillosi di bassa plasticità
 - SM** Sabbie limose e miscele di sabbie e limi
- Substrato geologico**
 - GRS** Substrato granulare cementato stratificato (calcarenit)
 - NR** Substrato geologico non rigido non stratificato
 - NRS** Substrato geologico non rigido stratificato
- Instabilità di versante**
 -  Frana di colamento - attiva
 -  Frana complessa attiva
- Forme di superficie e sepolte**
 -  Falda detritica
- Scarpate**
 -  Orlo di scarpata morfologica (10-20m)
 -  Orlo di scarpata morfologica (>20m)
- Elementi tettonico strutturali**
 -  Faglia diretta (presunta)
 -  Faglia diretta
- Elementi geologici e idrogeologici**
 -  Giacitura strati
 -  Traccia della sezione geologica
- Punti di misura di rumore ambientale**
 -  Punto di misura di rumore ambientale con indicazione del valore di f0