



**Regione Siciliana – Presidenza
Dipartimento Regionale della Protezione Civile
CENTRO FUNZIONALE DECENTRATO MULTIRISCHIO INTEGRATO – SETTORE IDRO**

**GUIDA ALLA LETTURA
DELL'AVVISO REGIONALE DI PROTEZIONE CIVILE PER
IL RISCHIO METEO-IDROGEOLOGICO E IDRAULICO**



GUIDA ALLA LETTURA DELL'AVVISO REGIONALE DI PROTEZIONE CIVILE PER IL RISCHIO METEO-IDROGEOLOGICO E IDRAULICO



**L'AVVISO REGIONALE DI PROTEZIONE CIVILE PER IL RISCHIO METEO-IDROGEOLOGICO E IDRAULICO SI COMPONE DI 3 PAGINE
NEL SEGUITO VENGONO CHIARITI I SIGNIFICATI DELLE VARIE PARTI CHE LO COMPONGONO**

Regione Siciliana - Presidenza - Dipartimento Regionale della Protezione Civile
CENTRO FUNZIONALE DECENTRATO MULTIRISCHIO INTEGRATO - Settore IDRO

AVVISO REGIONALE DI PROTEZIONE CIVILE
PER IL RISCHIO METEO-IDROGEOLOGICO E IDRAULICO N. 17021
(Direttiva P.C.M. 27/02/2004 e ss.mm.ii., DPRS n° 625/GAB del 30/10/2014 - Sistema di allertamento per rischio idrogeologico e idraulico)

prot. n° 03446 del 21-gen-17

VALIDITA': dalle ore 16:00 del 21-gen-2017 fino alle ore 24:00 del 22-gen-2017

RISCHIO METEO-IDROGEOLOGICO E IDRAULICO: LIVELLI DI ALLERTA

AGGIORNAMENTO PER OGGI 21/1/2017
(di regola, dall'emissione alle ore 24:00)

EGU: ZONA A - USTICA, EGADI; ZONA C - PANTELLERIA; ZONA D - PELAGIE; ZONA E

PREVISIONE PER DOMANI 22/1/2017
(di regola, dalle ore 0:00 fino alle ore 24:00)

EGU: ZONA A - USTICA, EGADI; ZONA C - PANTELLERIA; ZONA D - PELAGIE; ZONA E

RISCHIO IDRAULICO (bacini maggiori): LIVELLI DI ALLERTA

AGGIORNAMENTO PER OGGI 21/1/2017
(di regola, dall'emissione alle ore 24:00)

EGU: ZONA A - USTICA, EGADI; ZONA C - PANTELLERIA; ZONA D - PELAGIE; ZONA E

PREVISIONE PER DOMANI 22/1/2017
(di regola, dalle ore 0:00 fino alle ore 24:00)

EGU: ZONA A - USTICA, EGADI; ZONA C - PANTELLERIA; ZONA D - PELAGIE; ZONA E

LIVELLI DI ALLERTA ADOTTATI E FASI OPERATIVE ATTIVATE

TIPO DI RISCHIO	LIVELLI DI ALLERTA E FASI OPERATIVE PER OGGI				LIVELLI DI ALLERTA E FASI OPERATIVE PER DOMANI			
	VERDE GENERICA VIGILANZA	GIALLA ATTENZIONE	ARANCIONE PREALLARME	ROSSA ALLARME	VERDE GENERICA VIGILANZA	GIALLA ATTENZIONE	ARANCIONE PREALLARME	ROSSA ALLARME
IDROGEOLOGICO E IDRAULICO ⁽¹⁾								
IDROGEOLOGICO E IDRAULICO PER TEMPORALI ⁽²⁾		A, B, C, E, F, G, H, I	D			B, C, D	E, F, G	A, H, I
IDRAULICO ⁽³⁾		A, B, F, G, H, I	C, E	D		B	C, D, E, F, G	A, H, I

(1) Le possibili criticità idrauliche sono riferite ai bacini minori (< 50 kmq) e alle aree urbanizzate
(2) Come sopra, con forzante Meteo
(3) Condizioni diffuse di possibile criticità idraulica nei bacini maggiori (> 50 kmq)

VEDI DISPOSIZIONI GENERALI E AVVERTENZE

NOTE VEDI BOLLINETTO METEOMONT ALLEGATO - PREVISTO SENSIBILE PEGGIORAMENTO DELLE CONDIZIONI METEO PER IL FINESETTIMANA

FASI OPERATIVE ATTIVATE PER IL DRPC-SICILIA	PER OGGI: 21/1/2017	PREALLARME
	PER DOMANI: 22/1/2017	ALLARME

SEQUE AVVISO

Regione Siciliana - Presidenza - Dipartimento Regionale della Protezione Civile
CENTRO FUNZIONALE DECENTRATO MULTIRISCHIO INTEGRATO - Settore IDRO

AVVISO REGIONALE DI PROTEZIONE CIVILE
PER IL RISCHIO METEO-IDROGEOLOGICO E IDRAULICO N. 17021
(Direttiva P.C.M. 27/02/2004 e ss.mm.ii., DPRS n° 625/GAB del 30/10/2014 - Sistema di allertamento per rischio idrogeologico e idraulico)

prot. n° 03446 del 21-gen-17

VALIDITA': dalle ore 16:00 del 21-gen-2017 fino alle ore 24:00 del 22-gen-2017

OPERAZIONI DI RILASCIO IN ALVEO PREVISTE E/O IN ATTO COMUNICATE DAI GESTORI DELLE DIGHE
(In parentesi: il bacino principale, il corso d'acqua a valle e le portate di soarloo dichiarate in m/s):

GAMBALUTA (Verdura, Sosio, 2), GIBBESI (Imera Merid., Salso, 1), VILLAROSA (Imera Merid., Morelio, 2)

IN RELAZIONE ALLE SOPRA INDICATE OPERAZIONI, POTREBBERO VERIFICARSI FENOMENI LOCALIZZATI E/O DIFFUSI DI ESONDAZIONE LUNGO I CORRI D'ACQUA A VALLE DELLE DIGHE. LE STRUTTURE LOCALI DI PROTEZIONE CIVILE ADOTTERANNO, AL RIGUARDO, LE PROCEDURE PREVISTE NEI PROPRI PIANI DI PROTEZIONE CIVILE PER IL RISCHIO IDROGEOLOGICO E IDRAULICO

DOCUMENTI DI RIFERIMENTO EMESSI DAL DPC/CENTRO FUNZIONALE CENTRALE:

VALLITAZIONI METEOROLOGICHE NUMERICHE	del 21-gen-2017	PREVISIONI METEO SINOTTICHE NAZIONALI	del 21-gen-2017
BOLLETTINO DI VIGILANZA METEOROLOGICA NAZIONALE	del 21-gen-2017		
<input checked="" type="checkbox"/> L'AVVISO DI CONDIZIONI METEOROLOGICHE AVVERSE	del 20-gen-2017 n. 1702	Prot. DPC/ORA/6459	

FENOMENI PREVISTI

per la giornata di oggi: 21-gen-17	per la giornata di domani: 22-gen-17
Da sparse a diffuse, a prevalente carattere di rovescio o breve temporale, sulla Sicilia occidentale e meridionale, con quantitativi cumulati generalmente moderati, puntualmente elevati sui settori occidentali; isolate sul resto dell'isola, con quantitativi cumulati generalmente deboli	PRECIPITAZIONI: Diffuse, a prevalente carattere di rovescio o temporale, con quantitativi cumulati da moderati ad elevati, puntualmente molto elevati sui settori ionici
Nessun fenomeno significativo	NEVICATE: Nessun fenomeno significativo
Nessun fenomeno significativo	VISIBILITA': Nessun fenomeno significativo
Senza variazioni di rilievo	TEMPERATURE: Senza variazioni di rilievo
Di burrasca dai quadranti orientali, con rinforzi di burrasca forte sui settori meridionali;	VENTI: Forti o di burrasca dai quadranti orientali
Da agitato a molto agitato, lo Stretto di Sicilia e settori occidentali del Tirreno centro-meridionale; da molto mossi ad agitati i restanti bacini occidentali e lo Ionio	MARI: Da molto mossi ad agitati lo Ionio e tutti i bacini occidentali

CONDIZIONI METEO AVVERSE

SI PREVEDE IL PERSISTERE DI VENTI DI BURRASCA O BURRASCA FORTE DAI QUADRANTI ORIENTALI, IN RAPIDA ESTENSIONE. PRECIPITAZIONI SPARSE, TENDENTI A DIFFUSE CON FENOMENI A PREVALENTE CARATTERE DI ROVESCIO O TEMPORALE. I FENOMENI SARANNO ACCOMPAGNATI DA ROVESCII DI FORTE INTENSITA', FREQUENTE ATTIVITA' ELETTRICA E FORTI RAFFICCE DI VENTO

DISPOSIZIONI GENERALI

Si invitano tutti gli Enti cui la presente è diretta (elenco in calce), e i Sindaci in particolare, a predisporre le azioni di prevenzione previste nei propri piani di protezione civile in attuazione ai LIVELLI DI ALLERTA e alle corrispondenti FASI OPERATIVE dichiarate dal CFDMI-settore Idro e adottate, per delega del Presidente della Regione, dal Capo del DRPC-Sicilia (Rif. normativi: Legge n° 225/92 così come modificata e integrata dalla Legge n° 100 del 12/07/2012, "Linee Guida per la redazione dei piani di protezione civile comunali e intercomunali in tema di rischio idrogeologico", DPRS del 27/01/2011 in GURS n. 8 del 18/02/2011, DPRS n° 625/GAB del 30/10/2014).

I responsabili locali di protezione civile sono invitati a prestare specifica attenzione alle condizioni meteorologiche locali e alle loro variazioni, non prevedibili e talora repentine, nonché agli effetti ai suoni derivanti, ancorché potenziali, temuti o presumibili, adeguando all'occorrenza e opportunamente le Fasi operative e i propri modelli di intervento. In particolare, se sono note condizioni di vulnerabilità del territorio per effetto di dissesti precedenti, la Autorità locali di protezione civile possono, all'occorrenza, adottare Fasi Operative con livelli superiori a quelli del presente Avviso.

Si raccomanda di dare la massima e tempestiva diffusione del presente Avviso e di informare la SORIS e i Servizi del DRPC-Sicilia competenti per territorio circa l'evoluzione della situazione. Il presente Avviso è pubblicato su www.protezionecivilesicilia.it

IL VALUTATORE: DAMANI
IL DIRIGENTE DEL CFDMI-settore Idro (BASILE)
IL DIRIGENTE GENERALE CAPO DEL DIPARTIMENTO (FOTI)

Contatti: Centro Funzionale Decentrato Multirischio Integrato-settore Idro
e-mail: centrofunzionale@protezionecivilesicilia.it
posta certificata: centrofunzionale@pec.protezionecivilesicilia.it
SORIS
numero verde 800 404040 - tel. 091 7431111 - fax 091 70747967
e-mail: soris@protezionecivilesicilia.it



A PAGINA 3 LE **AVVERTENZE** CHIARISCONO IL SIGNIFICATO DEI TERMINI ADOPERATI

AVVERTENZE

Le criticità attese per il **RISCHIO IDROGEOLOGICO E IDRAULICO**, stimate sulla base delle precipitazioni previste, possono comportare manifestazioni localizzate o diffuse di tipo **geomorfologico** (frane) e/o di tipo **idraulico nei piccoli bacini (< 50 kmq) e nelle aree urbanizzate**. In caso di piogge concentrate in intervalli di tempo contenuti, le criticità possono assumere carattere di estrema pericolosità (es: colate detritiche, crolli, inondazioni localizzate).

Le criticità attese per il **RISCHIO IDROGEOLOGICO E IDRAULICO CON FORZANTE TEMPORALI**, stimate sulla base delle precipitazioni previste e dell'occorrenza di temporali, possono risultare più gravose in relazione alla distribuzione e intensità dei fenomeni che risultano connotati da elevata incertezza previsionale.

Le criticità attese per il **RISCHIO IDRAULICO**, stimate sulla base delle precipitazioni previste, si riferiscono a possibili fenomeni prevalentemente di tipo **idraulico** principalmente nell'ambito del reticolo idrografico naturale dei **bacini maggiori** (> 50 kmq) (alluvioni, esondazioni).

In presenza di condizioni strutturali inadeguate dei corsi d'acqua e delle reti fognarie e in caso di beni ubicati in prossimità o all'interno di zone vocate al dissesto idrogeologico e idraulico, le criticità possono manifestarsi in maniera più gravosa a prescindere dai quantitativi previsti e/o reali di pioggia.

Le operazioni effettuate dai gestori degli impianti di ritenuta possono causare fenomeni localizzati o diffusi di esondazione a valle delle dighe in relazione agli eventuali ulteriori apporti fluviali, nonché allo stato di manutenzione dei corsi d'acqua.

Si consulti la "tabella degli scenari" pubblicata sul sito del DRPC-Sicilia (www.protezionecivilesicilia.it).

"RISCHIO" *interferenza tra eventi naturali e beni antropici*

"CRITICITÀ" *si realizza in presenza di condizioni strutturali scadenti (beni ubicati in contesti soggetti ai deflussi superficiali e/o a dissesti geomorfologici; difetti di manutenzione delle opere idrauliche atte a smaltire le acque di superficie)*



		Regione Siciliana - Presidenza - Dipartimento Regionale della Protezione Civile			
CENTRO FUNZIONALE DECENTRATO MULTIRISCHIO INTEGRATO - Settore IDRO					
prot. n°	03446	AVVISO REGIONALE DI PROTEZIONE CIVILE			
del	21-gen-17	PER IL RISCHIO METEO-IDROGEOLOGICO E IDRAULICO N.			17021
<small>(Direttiva P.C.M. 27/02/2004 e ss.mm.ii., DPRS n° 626/GAB del 30/10/2014 - Sistema di allertamento per rischio idrogeologico e idraulico)</small>					
VALIDITA': dalle ore 16:00 del 21-gen-2017 fino alle ore 24:00 del 22-gen-2017					

PROTOCOLLO
E DATA

NUMERO
SEQUENZIALE

VALIDITÀ

L'Avviso, di default, copre la giornata dell'emissione dal pomeriggio (di regola, le ore 16:00) fino all'intera giornata successiva (di regola, le ore 24:00).

Eventuali variazioni verrebbero comunicate con l'emissione di un nuovo Avviso.

L'ora di inizio e di fine (dalle ore... fino alle ore) sono un riferimento indicativo: l'effettiva manifestazione delle perturbazioni dipende da moltissimi fattori non tutti predicibili con esattezza.

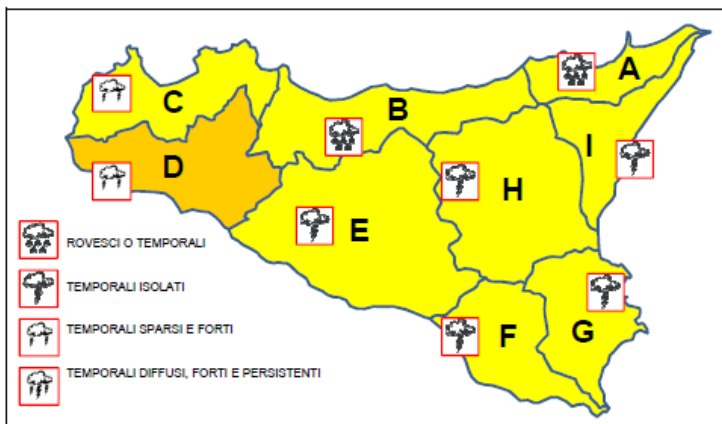


PAGINA 1

RISCHIO METEO-IDROGEOLOGICO E IDRAULICO: LIVELLI DI ALLERTA

AGGIORNAMENTO PER OGGI 21/1/2017

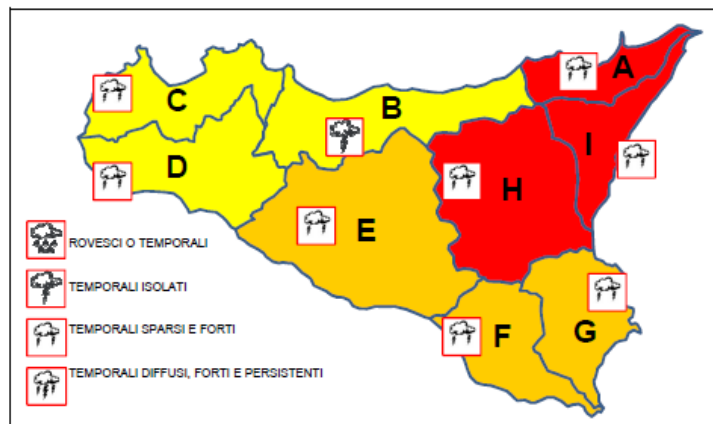
(di regola, dall'emissione alle ore 24:00)



EOLIE: ZONA A - USTICA, EGADI: ZONA C - PANTELLERIA: ZONA D - PELAGIE: ZONA E

PREVISIONE PER DOMANI 22/1/2017

(di regola, dalle ore 0:00 fino alle ore 24:00)



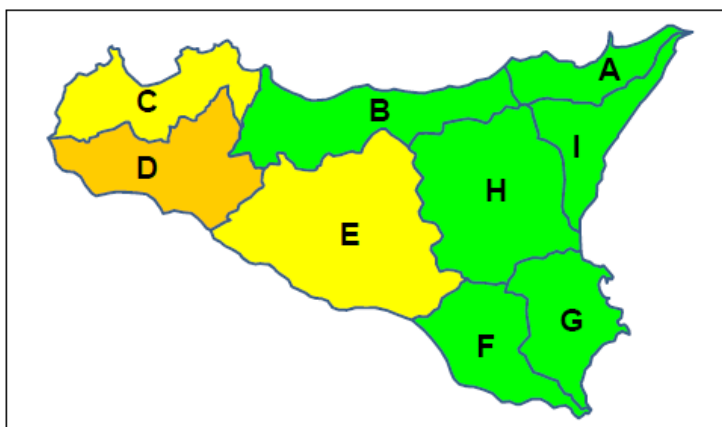
EOLIE: ZONA A - USTICA, EGADI: ZONA C - PANTELLERIA: ZONA D - PELAGIE: ZONA E

LE MAPPE RIPORTANO, CON CODICI COLORE (VERDE, GIALLO, ARANCIONE, ROSSO), I LIVELLI DI ALLERTA NELLE DIVERSE ZONE OMOGENEE DI ALLERTA CON L'INDICAZIONE DEL TIPO DI TEMPORALI PREVISTI

RISCHIO IDRAULICO (bacini maggiori): LIVELLI DI ALLERTA

AGGIORNAMENTO PER OGGI 21/1/2017

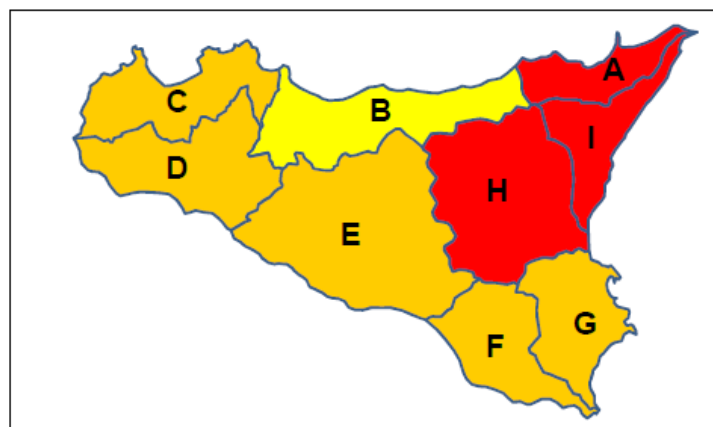
(di regola, dall'emissione alle ore 24:00)



EOLIE: ZONA A - USTICA, EGADI: ZONA C - PANTELLERIA: ZONA D - PELAGIE: ZONA E

PREVISIONE PER DOMANI 22/1/2017

(di regola, dalle ore 0:00 fino alle ore 24:00)



EOLIE: ZONA A - USTICA, EGADI: ZONA C - PANTELLERIA: ZONA D - PELAGIE: ZONA E



LIVELLI DI ALLERTA ADOTTATI E FASI OPERATIVE ATTIVATE

TIPO DI RISCHIO	LIVELLI DI ALLERTA E FASI OPERATIVE PER OGGI				LIVELLI DI ALLERTA E FASI OPERATIVE PER DOMANI			
	VERDE GENERICA VIGILANZA	GIALLA ATTENZIONE	ARANCIONE PREALLARME	ROSSA ALLARME	VERDE GENERICA VIGILANZA	GIALLA ATTENZIONE	ARANCIONE PREALLARME	ROSSA ALLARME
IDROGEOLOGICO E IDRAULICO ⁽¹⁾								
IDROGEOLOGICO E IDRAULICO PER TEMPORALI ⁽²⁾		A, B, C, E, F, G, H, I	D			B, C, D	E, F, G	A, H, I
IDRAULICO ⁽³⁾	A, B, F, G, H, I	C, E	D			B	C, D, E, F, G	A, H, I

(1) Le possibili criticità idrauliche sono riferite ai bacini minori (< 50 kmq) e alle aree urbanizzate
(2) Come sopra, con forzante Meteo
(3) Condizioni diffuse di possibile criticità idraulica nei bacini maggiori (> 50 kmq)

VEDI DISPOSIZIONI GENERALI E AVVERTENZE

NOTE	VEDASI BOLLETTINO METEOMONT ALLEGATO - PREVISTO SENSIBILE PEGGIORAMENTO DELLE CONDIZIONI METEO PER IL FINE-SETTIMANA
-------------	---

FASI OPERATIVE ATTIVATE PER IL DRPC-SICILIA	PER OGGI: 21/1/2017	PREALLARME
	PER DOMANI: 22/1/2017	ALLARME

LE INFORMAZIONI DELLE MAPPE SONO RIPORTATE IN FORMA TABELLARE CON EVENTUALI NOTE

LE FASI OPERATIVE ATTIVATE VALGONO PER IL SOLO DRPC-SICILIA



OPERAZIONI DI RILASCIO IN ALVEO PREVISTE E/O IN ATTO COMUNICATE DAI GESTORI DELLE DIGHE
(in parentesi: il bacino principale, il corso d'acqua a valle e le portate di scarico dichiarate in mc/s):

GAMMAUTA (Verdura, Sosio; 2), GIBBESI (Imera Merid., Salso; 1), VILLAROSA (Imera Merid., Morello; 2)

IN RELAZIONE ALLE SOPRA INDICATE OPERAZIONI, POTREBBERO VERIFICARSI FENOMENI LOCALIZZATI E/O DIFFUSI DI ESONDAZIONE LUNGO I CORSI D'ACQUA A VALLE DELLE DIGHE. LE STRUTTURE LOCALI DI PROTEZIONE CIVILE ADOTTERANNO, AL RIGUARDO, LE PROCEDURE PREVISTE NEI PROPRI PIANI DI PROTEZIONE CIVILE PER IL RISCHIO IDROGEOLOGICO E IDRAULICO

In questa sezione dell'Avviso vengono riportate le eventuali comunicazioni dei Gestori delle dighe in merito alle manovre, previste o in atto, di alleggerimento.

L'informazione non si traduce in criticità specifiche, tuttavia la segnalazione viene fatta in quanto le circostanze potrebbero generare fenomeni localizzati e/o diffusi di esondazione lungo i corsi d'acqua a valle delle dighe qualora vi fossero situazioni di inadeguatezza strutturale.

In caso di assenza di comunicazioni dei Gestori, il campo rimarrà vuoto.



PAGINA 2

DOCUMENTI DI RIFERIMENTO EMESSI DAL DPC/CENTRO FUNZIONALE CENTRALE:

VALUTAZIONI METEOROLOGICHE NUMERICHE	del	21-gen-2017	PREVISIONI METEO SINOTTICHE NAZIONALI	del	21-gen-2017
BOLLETTINO DI VIGILANZA METEOROLOGICA NAZIONALE	del	21-gen-2017			
<input checked="" type="checkbox"/> L'AVVISO DI CONDIZIONI METEOROLOGICHE AVVERSE	del	20-gen-2017	n. 17012	Prot. DPC/RIA/04550	

FENOMENI PREVISTI

per la giornata di oggi 21-gen-17

per la giornata di domani 22-gen-17

Da sparse a diffuse, a prevalente carattere di rovescio o breve temporale, sulla Sicilia occidentale e meridionale, con quantitativi cumulati generalmente moderati, puntualmente elevati sui settori occidentali; isolate sul resto dell' isola, con quantitativi cumulati generalmente deboli

PRECIPITAZIONI

Diffuse, a prevalente carattere di rovescio o temporale, con quantitativi cumulati da moderati ad elevati, puntualmente molto elevati sui settori ionici

Nessun fenomeno significativo

NEVICATE

Nessun fenomeno significativo

Nessun fenomeno significativo

VISIBILITA'

Nessun fenomeno significativo

Senza variazioni di rilievo

TEMPERATURE

Senza variazioni di rilievo

Di burrasca dai quadranti orientali, con rinforzi di burrasca forte sui settori meridionali;

VENTI

Forti o di burrasca dai quadranti orientali

Da agitato a molto agitato, lo Stretto di Sicilia e settori occidentali del Tirreno centro-meridionale; da molto mossi ad agitati i restanti bacini occidentali e lo Ionio

MARI

Da molto mossi ad agitati lo Ionio e tutti i bacini occidentali

CONDI-METEO AVVERSE

SI PREVEDE IL PERSISTERE DI VENTI DI BURRASCA O BURRASCA FORTE DAI QUADRANTI ORIENTALI, IN RAPIDA ESTENSIONE. PRECIPITAZIONI SPARSE, TENDENTI A DIFFUSE CON FENOMENI A PREVALENTE CARATTERE DI ROVESCIO O TEMPORALE. I FENOMENI SARANNO ACCOMPAGNATI DA ROVESCII DI FORTE INTENSITA', FREQUENTE ATTIVITA' ELETTRICA E FORTI RAFFICHE DI VENTO

SINTESI DEL QUADRO METEOROLOGICO PER LA GIORNATA IN CORSO E PER L'INDOMANI SULLA SCORTA DELLE PREVISIONI EMESSE DAL DIPARTIMENTO NAZIONALE DELLA PROTEZIONE CIVILE



CRITICITÀ, LIVELLI DI ALLERTA E FASI OPERATIVE

CRITICITÀ	LIVELLO DI ALLERTA	FASE OPERATIVA
Assente	VERDE	GENERICA VIGILANZA
Ordinaria	GIALLO	ATTENZIONE
Moderata	ARANCIONE	ATTENZIONE o PREALLARME
Elevata	ROSSO	PREALLARME o ALLARME

La corrispondenza tra Livelli di allerta e Fasi operative non è biunivoca: a un codice GIALLO o ARANCIONE si fa corrispondere almeno una Fase di ATTENZIONE, a un codice ROSSO si fa corrispondere almeno una fase di PREALLARME. Ciò significa che, a parità di Livello di Allerta, le Fasi Operative potrebbero crescere di un livello in funzione delle criticità riconosciute nell'ambito dei Piani locali di protezione civile.

ZONE DI ALLERTA DELLA SICILIA

A	Nord-Orientale (versante tirrenico) e isole Eolie
B	Centro-Settentrionale (versante tirrenico)
C	Nord-Occidentale e isole Egadi e Ustica
D	Sud-Occidentale e isola di Pantelleria
E	Centro-Meridionale e isole Pelagie
F	Sud-Orientale (versante Stretto di Sicilia)
G	Sud-Orientale (versante ionico)
H	Bacino del Fiume Simeto
I	Nord-Orientale (versante ionico)



IN SICILIA LE ZONE OMOGENEE DI ALLERTA SONO 9

Con esse vengono indicate porzioni di territorio nelle quali è lecito attendersi che le manifestazioni climatiche e i relativi effetti al suolo siano assimilabili.

Tuttavia, non può escludersi che le perturbazioni coinvolgano anche zone contigue a quelle per le quali è stato dichiarato un determinato Livello di allerta.



TABELLA DEGLI SCENARI

Allerta	Criticità	Tipo di rischio	Scenario d'evento	Effetti e danni
VERDE	Assenza di fenomeni significativi prevedibili		Assenza di fenomeni significativi prevedibili. A livello locale (in caso di rovesci e temporali): fulminazioni, grandinate, allagamenti, caduta massi.	Eventuali danni puntuali.
GIALLA	Ordinaria	METEO-IDROGEOLOGICO	<p>Frane superficiali, erosioni, colate rapide, ruscellamenti superficiali con possibili fenomeni di trasporto di materiale.</p> <p>Possibili innalzamenti dei livelli idrometrici dei corsi d'acqua minori, con limitate inondazioni delle aree limitrofe.</p> <p>Condizioni di rischio residuo</p> <p><u>In caso di temporali si aggiungono:</u></p> <p>Possibili forti rovesci, fulminazioni localizzate, grandinate e forti raffiche di vento.</p> <p>Scorrimento di acque nelle sedi stradali e possibili fenomeni di rigurgito dei sistemi di smaltimento delle acque meteoriche.</p> <p>Possibili repentini innalzamenti dei livelli idrometrici di piccoli rii, canali artificiali, torrenti, con limitati fenomeni di inondazione delle aree limitrofe.</p>	<p>Danni localizzati danni a infrastrutture, edifici e attività antropiche, allagamenti di locali interrati e a pian terreno. Localizzate e temporanee interruzioni della viabilità. Occasionale ferimento di persone e perdite incidentali di vite umane.</p> <p>Ulteriori effetti in caso di fenomeni temporaleschi: Localizzati danni alle coperture e alle strutture provvisorie con trasporto.</p> <p>Rottura di rami, abbattimento di pali, segnaletica e impalcature. Danni alle colture agricole, alle coperture di edifici e agli automezzi a causa di grandinate.</p> <p>Localizzate interruzioni dei servizi, innesco di incendi e lesioni da fulminazione.</p>
		IDRAULICO	<p>Incrementi dei livelli dei corsi d'acqua maggiori generalmente contenuti all'interno dell'alveo.</p> <p>Possibili condizioni di rischio residuo per il transito dei deflussi nei corsi d'acqua maggiori, anche in assenza di forzante meteo.</p>	<p>Allagamenti localizzati.</p> <p>Localizzate e temporanee interruzioni della viabilità. Localizzati e limitati danni alle opere idrauliche e di difesa spondale e alle attività antropiche in alveo. Occasionale ferimento di persone e perdite incidentali di vite umane.</p>

SI VEDA LA TABELLA DEGLI SCENARI INTEGRALE NEL SITO DEL DRPC-Sicilia



TABELLA DEGLI SCENARI

Allerta	Criticità	Tipo di rischio	Scenario d'evento	Effetti e danni
ARANCIONE	Moderata	METEO-IDROGEOLOGICO	<p>Diffuse attivazioni di frane superficiali e di colate rapide detritiche con possibilità di attivazione / riattivazione di fenomeni di instabilità anche profonda di versante, in contesti geologici particolarmente critici.</p> <p>Diffusi innalzamenti dei livelli idrometrici dei corsi d'acqua minori, con fenomeni di inondazione delle aree limitrofe.</p> <p>Possibili occlusioni delle luci dei ponti dei corsi d'acqua secondari.</p> <p>Condizioni di rischio residuo</p> <p><u>In caso di temporali si aggiungono:</u></p> <p>Probabili forti rovesci anche frequenti e localmente persistenti, diffuse fulminazioni, grandinate e forti raffiche di vento.</p> <p>Significativo scorrimento superficiale delle acque nelle sedi stradali e significativi fenomeni di rigurgito dei sistemi di smaltimento delle acque meteoriche.</p> <p>Significativi e repentini innalzamenti dei livelli idrometrici di piccoli rii, canali artificiali, torrenti, con fenomeni di inondazione delle aree limitrofe.</p>	<p>Ulteriori effetti e danni rispetto allo scenario di codice giallo:</p> <p>Diffusi danni ed allagamenti a singoli edifici o piccoli centri abitati, reti infrastrutturali e attività antropiche interessati da frane o da colate rapide.</p> <p>Diffuse interruzioni della viabilità in prossimità di impluvi e a valle di frane e colate detritiche o in zone depresse in prossimità del reticolo idrografico.</p> <p>Pericolo per la pubblica incolumità/ possibili perdite di vite umane.</p>
		IDRAULICO	<p>Significativi innalzamenti dei livelli idrometrici dei corsi d'acqua maggiori con fenomeni di inondazione delle aree limitrofe e delle zone golenali, interessamento dei corpi arginali.</p> <p>Possibili occlusioni, parziali o totali, delle luci dei ponti dei corsi d'acqua maggiori.</p> <p>Significative condizioni di rischio per il transito dei deflussi nei corsi d'acqua maggiori, anche in assenza di forzante meteo.</p>	<p>Diffusi danni alle opere di contenimento, regimazione ed attraversamento dei corsi d'acqua, alle attività agricole, ai cantieri, agli insediamenti artigianali, industriali e abitativi situati in aree inondabili.</p> <p>Diffuse interruzioni della viabilità in prossimità di impluvi o in zone depresse in prossimità del reticolo idrografico.</p> <p>Pericolo per la pubblica incolumità/ possibili perdite di vite umane.</p>

SI VEDA LA TABELLA DEGLI SCENARI INTEGRALE NEL SITO DEL DRPC-Sicilia



TABELLA DEGLI SCENARI

Allerta	Criticità	Tipo di rischio	Scenario d'evento	Effetti e danni
ROSSA	Elevata	IDROGEOLOGICO	<p>Numerosi ed estesi fenomeni di frane superficiali e di colate rapide detritiche o di fango.</p> <p>Possibilità di attivazione / riattivazione / accelerazione di fenomeni di instabilità anche profonda di versante, anche di grandi dimensioni.</p> <p>Possibili cadute massi in numerosi punti del territorio.</p> <p>Ingenti ruscellamenti superficiali con diffusi fenomeni di trasporto di materiale.</p> <p>Numerosi e rilevanti innalzamenti dei livelli idrometrici dei corsi d'acqua minori, con estesi fenomeni di inondazione .</p> <p>Possibili numerose occlusioni delle luci dei ponti dei corsi d'acqua minori.</p>	<p>Ulteriori effetti e danni rispetto allo scenario di codice arancione:</p> <p>Ingenti ed estesi danni ad edifici e centri abitati, alle attività agricole e agli insediamenti civili e industriali, coinvolti da frane o da colate rapide.</p> <p>Ingenti ed estesi danni o distruzione di infrastrutture (rilevati ferroviari o stradali, opere di contenimento, regimazione o di attraversamento dei corsi d'acqua) . Ingenti danni a beni e servizi.</p> <p>Grave pericolo per la pubblica incolumità/possibili perdite di vite umane.</p>
		IDRAULICO	<p>Piene fluviali dei corsi d'acqua maggiori con estesi fenomeni di inondazione anche delle aree distanti dal corso d'acqua, con interessamento dei corpi arginali, diffusi fenomeni di erosione spondale, trasporto solido e divagazione dell'alveo.</p> <p>Possibili fenomeni di tracimazione, sifonamento o rottura delle opere arginali, sormonto delle opere di attraversamento, nonché salti di meandro.</p> <p>Possibili numerose occlusioni, parziali o totali, delle luci dei ponti dei corsi d'acqua maggiori.</p> <p>Rilevanti condizioni di rischio per il transito dei deflussi nei corsi d'acqua maggiori, anche in assenza di forzante meteo.</p>	<p>Ingenti ed estesi danni ad edifici e centri abitati, alle attività agricole e agli insediamenti civili e industriali, sia prossimali sia distanti dai corsi d'acqua.</p> <p>Ingenti ed estesi danni o distruzione di infrastrutture (rilevati ferroviari o stradali, opere di contenimento, regimazione o di attraversamento dei corsi d'acqua) . Ingenti danni a beni e servizi.</p> <p>Grave pericolo per la pubblica incolumità/possibili perdite di vite umane.</p>

SI VEDA LA TABELLA DEGLI SCENARI INTEGRALE NEL SITO DEL DRPC-Sicilia



DISPOSIZIONI GENERALI

Si invitano tutti gli Enti cui la presente è diretta (elenco in calce), e i Sindaci in particolare, a predisporre le azioni di prevenzione previste nei propri piani di protezione civile in attuazione ai LIVELLI DI ALLERTA e alle corrispondenti FASI OPERATIVE dichiarati dal CFDMI-settore Idro e adottati, per delega del Presidente della Regione, dal Capo del DRPC-Sicilia (Rif. normativi: Legge n° 225/92 così come modificata e integrata dalla Legge n° 100 del 12/07/2012, "Linee Guida per la redazione dei piani di protezione civile comunali e intercomunali in tema di rischio idrogeologico", DPRS del 27/01/2011 in GURS n. 8 del 18/02/2011, DPRS n° 626/GAB del 30/10/2014).

I responsabili locali di protezione civile sono invitati a prestare specifica attenzione alle condizioni meteorologiche locali e alle loro variazioni, non prevedibili e talora repentine, nonché agli effetti al suolo derivanti, ancorché potenziali, temuti o presumibili, adeguando all'occorrenza e opportunamente le Fasi operative e i propri modelli di intervento. In particolare, se sono note condizioni di vulnerabilità del territorio per effetto di dissesti precedenti, la Autorità locali di protezione civile possono, all'occorrenza, adottare Fasi Operative con livelli superiori a quelli del presente Avviso.

Si raccomanda di dare la massima e tempestiva diffusione del presente Avviso e di informare la SORIS e i Servizi del DRPC-Sicilia competenti per territorio circa l'evoluzione della situazione. Il presente Avviso è pubblicato su www.protezionecivilesicilia.it

Infine, vengono riportate le disposizioni generali nelle quali viene fatto esplicito riferimento alla pianificazione locale di protezione civile senza la quale l'Avviso regionale di protezione civile può non avere la auspicata efficacia.

Seguono alcuni suggerimenti riguardanti le azioni da attuare nelle diverse Fasi operative.



TABELLA DELLE ATTIVITÀ DI PREVENZIONE

ATTENZIONE				
ISTITUZIONI		CLASSE	AMBITO COORDINAMENTO	AMBITO OPERATIVO E RISORSE
COMUNE		VERIFICA	L'ORGANIZZAZIONE INTERNA E L'ADEMPIMENTO DELLE PROCEDURE OPERATIVE RISPETTO AI CONTENUTI DELLA PROPRIA PIANIFICAZIONE DI EMERGENZA ATTIVANDO IL FLUSSO DELLE COMUNICAZIONI	LA DISPONIBILITÀ DEL VOLONTARIATO COMUNALE PER L'EVENTUALE ATTIVAZIONE E L'EFFICIENZA LOGISTICA
		VALUTA	L'ATTIVAZIONE DEL CENTRO OPERATIVO COMUNALE (C.O.C.)	L'ATTIVAZIONE DEI PRESIDII TERRITORIALI COMUNALI
PROVINCIA/CITTÀ METROPOLITANA		VERIFICA	L'ORGANIZZAZIONE INTERNA E L'ADEMPIMENTO DELLE PROCEDURE OPERATIVE RISPETTO AI CONTENUTI DELLA PIANIFICAZIONE DI EMERGENZA	LA DISPONIBILITÀ DEL VOLONTARIATO PER L'EVENTUALE ATTIVAZIONE E L'EFFICIENZA LOGISTICA
REGIONE	REGIONE - SETTORE PC	VERIFICA	L'ORGANIZZAZIONE INTERNA E L'ADEMPIMENTO DELLE PROCEDURE OPERATIVE RISPETTO AI CONTENUTI DELLA PROPRIA PIANIFICAZIONE DI EMERGENZA	LA DISPONIBILITÀ DEL VOLONTARIATO, DELLA LOGISTICA REGIONALE E DEI PRESIDII TERRITORIALI PER L'EVENTUALE ATTIVAZIONE
		GARANTISCE	IL FLUSSO COSTANTE DI COMUNICAZIONI TRA SORIS E CFD	LE ATTIVITÀ NEI SETTORI DI COMPETENZA
	REGIONE - CFD	GARANTISCE	L'ATTIVITÀ DI PREVISIONE, MONITORAGGIO E SORVEGLIANZA E IL FLUSSO COSTANTE DI COMUNICAZIONI	IL MONITORAGGIO DEI FENOMENI A SCALA LOCALE E L'EVENTUALE EMISSIONE DI MESSAGGI DI AGGIORNAMENTO (A SCALA REGIONALE)
PREFETTURA		VERIFICA	L'ORGANIZZAZIONE INTERNA E L'ADEMPIMENTO DELLE PROCEDURE OPERATIVE RISPETTO AI CONTENUTI DELLA PIANIFICAZIONE DI EMERGENZA	LA DISPONIBILITÀ DELLE RISORSE STATALI



TABELLA DELLE ATTIVITÀ DI PREVENZIONE

PREALLARME				
ISTITUZIONI		CLASSE	AMBITO COORDINAMENTO	AMBITO OPERATIVO E RISORSE
COMUNE		ATTIVA	IL CENTRO OPERATIVO COMUNALE (C.O.C.) E SI RACCORDA CON LE ALTRE STRUTTURE DI COORDINAMENTO EVENTUALMENTE ATTIVATE	IL PROPRIO PERSONALE E IL VOLONTARIATO COMUNALE PER IL MONITORAGGIO E SORVEGLIANZA DEI PUNTI CRITICI
PROVINCIA/CITTÀ METROPOLITANA		ATTIVA	LA SALA OPERATIVA PROVINCIALE (S.O.P.), SECONDO LE MODALITÀ PREVISTE NELLA PROPRIA PIANIFICAZIONE	IL PROPRIO PERSONALE E IL VOLONTARIATO E LE RISORSE LOGISTICHE PER IL MONITORAGGIO, SORVEGLIANZA E PRONTO INTERVENTO SUI SERVIZI DI PROPRIA COMPETENZA
REGIONE	REGIONE - SETTORE PC	MANTIENE	LA S.O.R.I.S. PER IL MONITORAGGIO CONTINUATIVO DELLA SITUAZIONE	I PRESIDII LOGISTICI E IL VOLONTARIATO REGIONALE PER IL MONITORAGGIO E LA SORVEGLIANZA DEI PUNTI CRITICI. LE ATTIVITÀ NEI SETTORI DI COMPETENZA
	REGIONE - CFD	MANTIENE	L'ATTIVITÀ DI PREVISIONE, MONITORAGGIO E SORVEGLIANZA CONTINUATIVA, ANCHE CON L'EVENTUALE EMISSIONE DI MESSAGGI DI AGGIORNAMENTO A SCALA REGIONALE	
		SUPPORTA		LE ATTIVITÀ DELLE STRUTTURE DI COORDINAMENTO PER LA GESTIONE DELLE MISURE PREVENTIVE E DI EVENTUALE PRONTO INTERVENTO
PREFETTURA		VERIFICA	LA PIANIFICAZIONE DI EMERGENZA ANCHE A SUPPORTO DEI COC ATTIVATI	
		VALUTA	L'ATTIVAZIONE DEL C.C.S. E, SE NECESSARIO, DEI C.O.M., NELLE MODALITÀ PREVISTE NELLA PIANIFICAZIONE DI EMERGENZA	L'ATTIVAZIONE DELLE RISORSE STATALI PER IL SUPPORTO ALLE ATTIVITÀ OPERATIVE E DI CONTROLLO DEL TERRITORIO A SUPPORTO DEGLI ENTI LOCALI



TABELLA DELLE ATTIVITÀ DI PREVENZIONE

ALLARME				
ISTITUZIONI		CLASSE	AMBITO COORDINAMENTO	AMBITO OPERATIVO E RISORSE
COMUNE		RAFFORZA	IL CENTRO OPERATIVO COMUNALE (C.O.C.) E SI RACCORDA CON LE ALTRE STRUTTURE DI COORDINAMENTO EVENTUALMENTE ATTIVATE	L'IMPIEGO DELLE RISORSE DELLA PROPRIA STRUTTURA E DEL VOLONTARIATO LOCALE PER L'ATTUAZIONE DELLE MISURE PREVENTIVE E DI EVENTUALE PRONTO INTERVENTO, FAVORENDO IL RACCORDO DELLE RISORSE SOVRACOMUNALI EVENTUALMENTE ATTIVATE SUL PROPRIO TERRITORIO
		SOCCORRE		LA POPOLAZIONE
PROVINCIA/CITTÀ METROPOLITANA		RAFFORZA	LA SALA OPERATIVA PROVINCIALE (S.O.P.)	L'IMPIEGO DELLE RISORSE DELLA PROPRIA STRUTTURA E DEL VOLONTARIATO PER L'ATTUAZIONE DELLE MISURE PREVENTIVE E DI EVENTUALE PRONTO INTERVENTO SUI SERVIZI DI PROPRIA COMPETENZA E IN REGIME DI SUSSIDIARIETÀ RISPETTO AI COMUNI
REGIONE	REGIONE - SETTORE PC	RAFFORZA	LA S.O.R.I.S. PER IL MONITORAGGIO CONTINUATIVO DELLA SITUAZIONE	L'IMPIEGO DELLE RISORSE, ANCHE DI VOLONTARIATO REGIONALE
		SUPPORTA		L'ATTUAZIONE DELLE MISURE PREVENTIVE E DI EVENTUALE PRONTO INTERVENTO E LE VALUTAZIONI TECNICHE NECESSARIE
	REGIONE - CFD	RAFFORZA	L'ATTIVITÀ CONTINUA DI PREVISIONE, MONITORAGGIO E SORVEGLIANZA CONTINUATIVA, ANCHE CON L'EVENTUALE EMISSIONE DI MESSAGGI DI AGGIORNAMENTO A SCALA REGIONALE	
		SUPPORTA		LE ATTIVITÀ DELLE STRUTTURE DI COORDINAMENTO PER LA GESTIONE DELLE MISURE PREVENTIVE E DI EVENTUALE PRONTO INTERVENTO
PREFETTURA		ATTIVA/ RAFFORZA	IL C.C.S. E, SE NECESSARIO, I C.O.M., ANCHE A SUPPORTO DEI C.O.C. ATTIVATI	L'IMPIEGO DELLE RISORSE STATALI PER L'ATTUAZIONE DELLE MISURE PREVENTIVE E DI SOCCORSO A SUPPORTO DEGLI ENTI LOCALI



ELENCO DEI DESTINATARI DELL'AVVISO

Sindaci

Responsabili Uffici Comunali di P.C.

Liberi Consorzi, Città Metropolitane

Responsabili Uffici Provinciali P.C.

Dipartimento Acque e Rifiuti

- Servizio 2: Osservatorio Acque - Sala Operativa

- Servizio 3: Settore Infrastrutture per le acque

Dipartimento Agricoltura

- SIAS

Corpo Forestale Regione Siciliana

Ispettorati Ripartimentali delle Foreste

Dipartimento Regionale Tecnico

- Uffici Genio Civile

Dipartimento Regionale Ambiente

Ufficio Tecnico per le Dighe - sez. Palermo

Enti Gestori Dighe

Enti Parco (Alcantara, Etna, Madonie, Nebrodi, Sicani)

Riserve Naturali Orientate

ARPA - Agenzia Regionale Protezione Ambiente

Uffici Soprintendenza ai BB.CC.AA.

ASI - Aree Sviluppo Industriale

Consorzi di Bonifica

Ordini professionali (Architetti, Geologi, Geometri, Ingegneri)

DRPC

- Dirigenti dei Servizi competenti per territorio, RII, Emergenza,
Volontariato

- Responsabili U.O.B. Rischio Idrogeologico

- Referenti provinciali: Volontariato, Comunicazione, Materiali e mezzi

Prefetture - UTG

Corpo Nazionale Vigili del Fuoco tramite le Prefetture

Comando Regionale Arma dei Carabinieri tramite le Prefetture

Compartimento Polizia Stradale Sic. Orientale tramite le Prefetture

Compartimento Polizia Stradale Sic. Occidentale tramite le Prefetture

Comando Regionale Sicilia Guardia di Finanza tramite le Prefetture

Direzioni Marittime tramite le Prefetture

Capitanerie di Porto tramite le Prefetture

CNSAS Corpo Naz.le Soccorso Alpino e Speleologico

Dipartimento per la Pianificazione Strategica dell'Ass.to Reg.le Salute

SUES 118

CRI

ANAS

CAS

RFI

ENEL - Sicilia

TERNA - Sicilia

Enti gestori telefonia

e, p.c.

Presidente della Regione Siciliana

Assessore Regionale con delega alla protezione civile

Dipartimento della Protezione Civile